



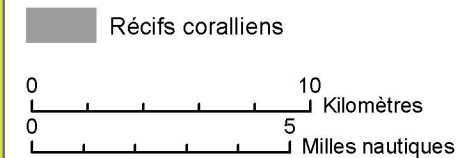


-  Zone de protection du milieu marin en limitant les impacts anthropiques
-  Zone de valorisation du patrimoine naturel et culturel en soutien aux activités écologiquement exemplaires
-  Zone de développement durable des activités maritimes dans le respect des écosystèmes
-  Zone d'exploitation raisonnée du milieu marin

Cette carte résume les priorités d'action du parc. Sa légende est explicitée dans un chapitre du plan de gestion. Elle n'est pas un zonage à usage réglementaire.



Sources des données :
 - Millenium Coral Reef Mapping Project, IRD-U227/NASA/USF-Imars : Récifs coralliens
 - GEBCO 2008 : Bathymétrie
 - IGN/SHOM 2008 : Trait de côte Histolitt V1
 Système de coordonnées : WGS84/UTM40S/IAG GRS80



GES_MAY_Carte_vocations_a3pa 13°00'S

45°00'E