

Le patrimoine naturel et la biodiversité, une ressource territoriale ?

Natura 2000, un outil pour la préserver, la gérer et la valoriser

Forum des gestionnaires
17 mars 2006



Life nature
Préservation des landes,
tourbières et Chauves Souris
du plateau de Montselgues et
des vallées de la Borne et de la
Thines





Life Nature
Territoires
région Rhône-Alpes

Carte de localisation des 17 sites





Le life nature et territoires en région Rhône-Alpes construit sur plusieurs hypothèses :

- une conviction commune : il est possible de trouver une synergie entre Natura 2000 et le développement territorial,
- des collectivités qui portent les sites et cofinancent le programme,
- des actions transversales



Etude socio-économique de l'interface entre développement territorial et Natura 2000

**Basé sur une enquête auprès d'élus et de
socio-professionnels sur les 17 sites**

**Travail ayant fait l'objet d'une collaboration
CREN - GIS Alpes du Nord**



Donner la parole aux acteurs locaux

- **48 entretiens réalisés avec des élus locaux, socio-professionnels et opérateurs de site**
- **Classer et interpréter les situations observées,**
- **Chercher à comprendre quelles sont les attentes des acteurs du territoire.**
- **Analyser les logiques d'intégration de Natura 2000 dans les démarches de développement territorial.**



Appropriation de Natura 2000

- **Situation 1 : enjeux de biodiversité non reconnus et Natura 2000 reste peu accepté.**
- **Situation 2 : intermédiaire, territoire en cours d'appropriation de Natura 2000.**
- **Situation 3 : on observe une dynamique favorable à Natura 2000.**

Quels paramètres semblent déterminants ?

- **Historique des actions concernant la préservation des espaces naturels sur le site** : toujours déterminant.
- **La concertation liée à la rédaction des DOCOB** : systématiquement un facteur favorable
- **Les modalités de gouvernance locales et la présence d'un leader politique ou socioprofessionnel qui porte le message Natura 2000** : apparaît déterminant.
- **Les caractéristiques géographiques ou écologiques du site** : ne semblent pas avoir d'effet.

Programme de gestion d'un site Natura 2000 : avant tout une construction sociale

- **Construction du projet par les acteurs locaux ;**
- **nécessité de temps, d'écoute, de dialogue ;**
- **la singularité de chaque cas impose une prise en compte des cultures, de l'histoire, du passé, du terrain ;**
- **dispositif basé sur des règles et des normes qui fonctionnent d'autant mieux qu'elles peuvent être, au moins en partie, co-construites.**

L'effet des paramètres économiques

Les multiples situations observées sur le terrain peuvent être schématiquement classées en quatre configurations types.



Contexte socio-économique et appropriation de Natura 2000

- 1. Aucune complémentarité n'est identifiée ou reconnue, rejet de Natura 2000 : 4 sites**
- 2. La gestion du site répond à la nécessité de réguler la fréquentation et d'informer du public, Natura 2000 répond à une question préalablement identifiée : 4 sites**
- 3. La gestion du site contribue au maintien ou à l'adaptation d'une activité agricole ou forestière : 4 sites**
- 4. Site naturel intégrée dans un projet de développement territorial : 6 sites**

1 – Aucune complémentarité n'est identifiée, rejet de Natura 2000

- Positions de rejet de principe vis-à-vis de Natura 2000, vécu comme une nouvelle contrainte imposée.
- Passé conflictuel ou difficile en matière de protection de la nature (projet de réserve non abouti ou vu comme imposé).
- Pas encore ou pas eu de négociations réelles sur les objectifs (animation DOCOB non ou peu engagée).

2 - La gestion du site répond à la nécessité de réguler la fréquentation et d'informer le public

- Site naturel reconnu et en général déjà préservés : Natura 2000 est l'occasion d'engager de nouvelles dynamiques.
- Consensus sur la nécessité de traiter la problématique liée à la fréquentation.
- Natura 2000 apparaît au bon moment, en réponse à une question préalablement identifiée.

3 - La gestion du site contribue au maintien ou à l'adaptation des activités agricoles (pastorales) et/ou forestières

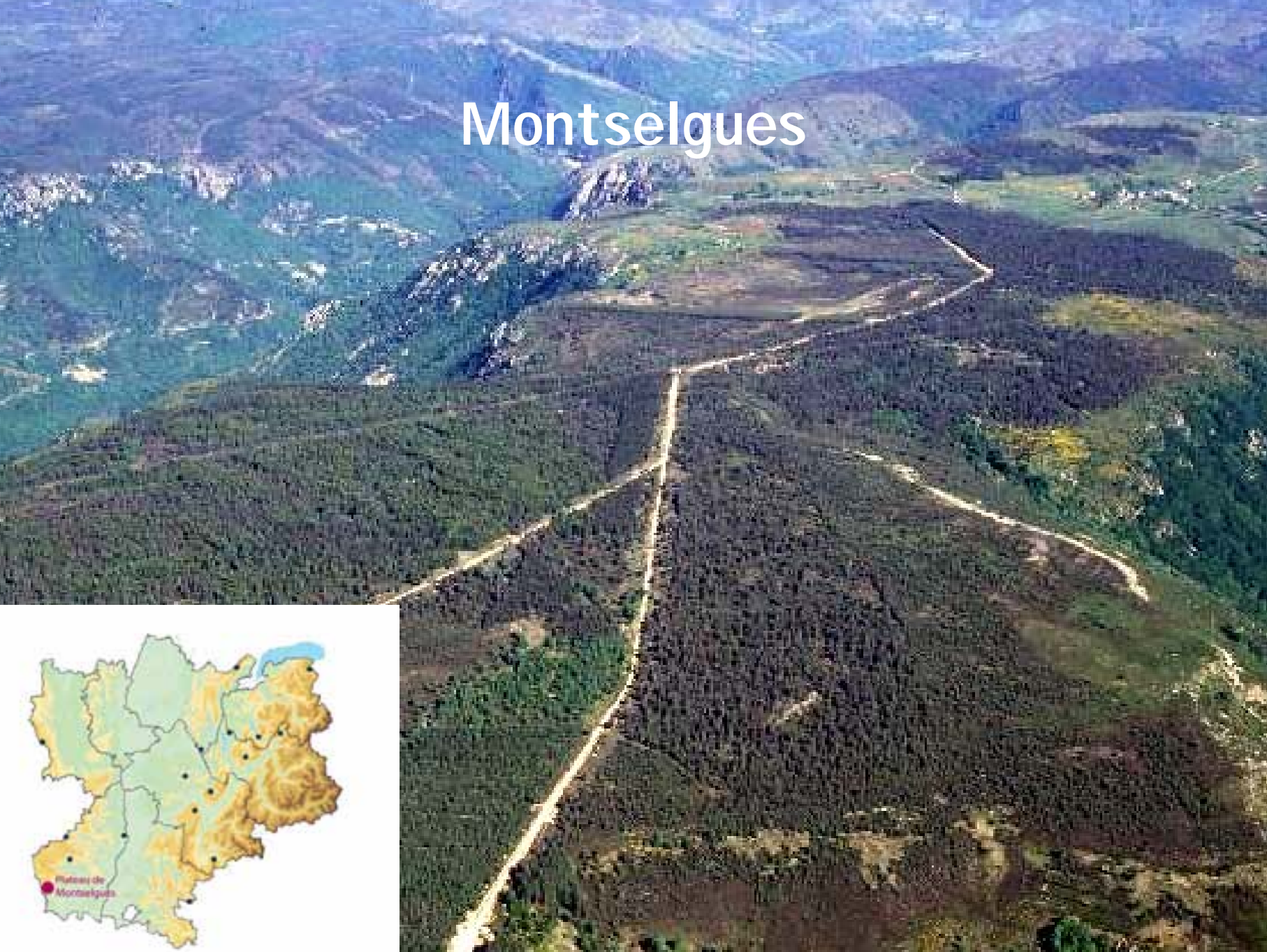
- Objectif économique complémentaire du projet de gestion
- Reconnaissance de la multifonctionnalité de l'espace rural
- Parfois portés par les agriculteurs et acteurs locaux, implique l'opérateur
- Souvent situations héritées d'anciennes OLAE
- Implique une expertise technique, une médiation complexe
- Territoires où les habitudes de travail « pluri-acteurs » s'affirment.

4 - Gestion du site Natura 2000 intégré dans un projet de développement territorial

- **Territoires ruraux, loin des pôles de développement économique et inscrits dans des dynamiques de projets (souvent touristiques) valorisant ce patrimoine.**
- **Territoires soumis à des pressions d'urbanisme ou d'équipement. Préservation du site naturel associé à l'aménagement de l'espace et la gestion du paysage).**

- Des territoires habitués à la construction de projet
- Liens entre Natura et d'autres procédures : SCOT, projets inter-communaux, contrat de développement, PNR...
- Longue histoire avant Natura 2000 : échanges entre acteurs,
- Un leader, une personnalité, quelqu'un qui s'engage.

Montselgues





Altitude entre 500 et 1200 mètres

90 habitants

12 exploitations agricoles

Centre d'accueil de groupe



hectares de tourbières au milieu d'une lande

Tourbière connue depuis 1994, intégré dans le Life Tourbières en 1996



Lande en cours d'envahissement par les pins

Milieu rare en limite avec la zone méditerranéenne




5 plantes protégées dont :

Droséra à feuilles rondes, Lycopode inondé

1 papillon protégé, l'azuré des mouillères



A group of approximately 20-30 people of various ages and ethnicities are gathered in a grassy field. They are dressed in casual outdoor attire like jackets, sweaters, and scarves. In the background, there are rolling hills and mountains under a cloudy sky. The overall scene suggests a community meeting or a field study in a natural setting.

**Convention de
gestion sur les 3 ha
communaux**

**Information des
propriétaires
(acquisitions, bail)**

Comité de pilotage local

**Travaux de
restauration et
de gestion**

**Diagnostic
écologique**

Premier test de restauration du milieu humide

Broyage, broyage avec exportation, brûlage dirigé, pâturage





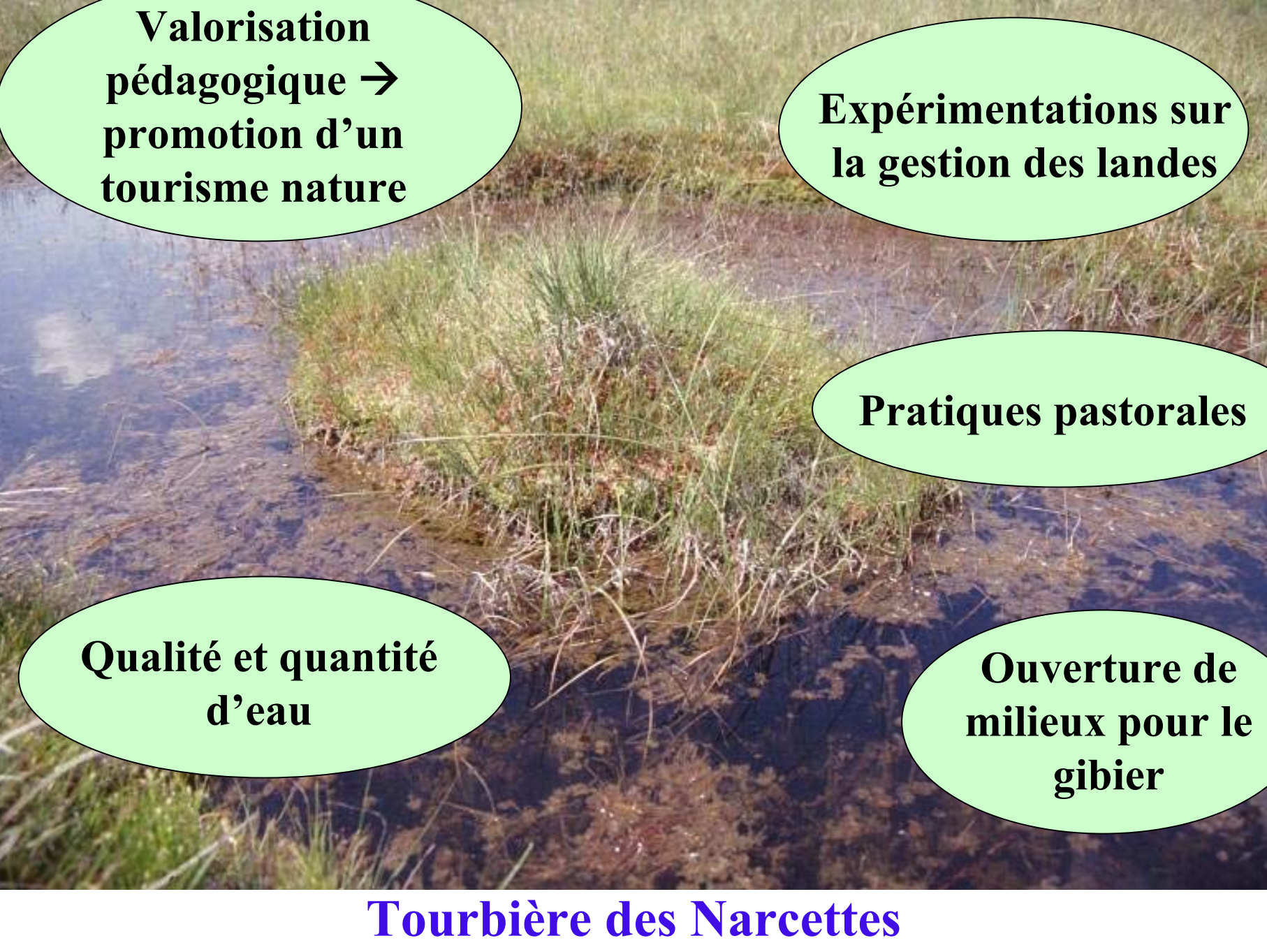
pâturage



Gestion

LA FAGGE





**Valorisation
pédagogique →
promotion d'un
tourisme nature**

**Expérimentations sur
la gestion des landes**

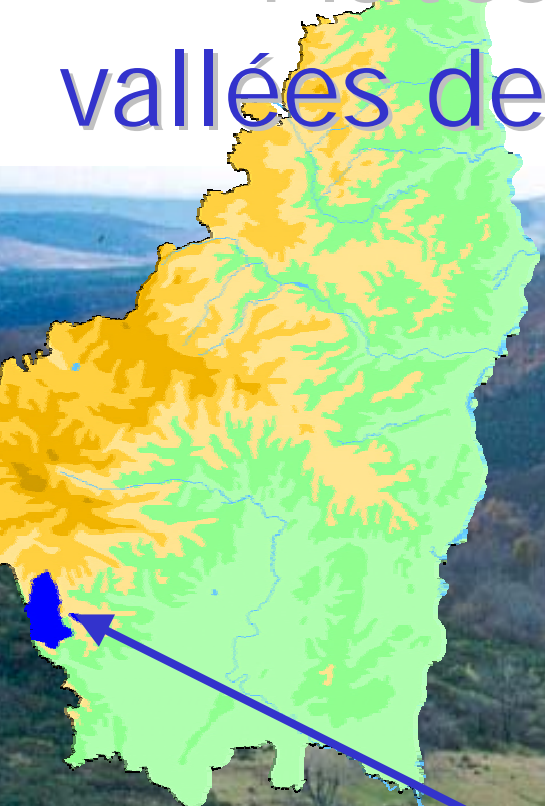
Pratiques pastorales

**Qualité et quantité
d'eau**

**Ouverture de
milieux pour le
gibier**

Tourbière des Narcettes

Plateau de Montselgues et vallées de la Thines et de la Borne



Réflexion sur une démarche concertée de gestion et de valorisation de 4000 ha sur 4 communes, concrétisée dans le document d'objectif.



Création de la communauté de commune des Cévennes Vivaraises fin 2002

4 communes (13 000 ha et 520 habitants permanents)
Montselgues, Malarce sur la Thines,
Sainte Marguerite Lafigère, Sablières

Délégation de compétence :

- Aménagement de l'espace et développement économique
- Environnement

gestion du site Natura 2000

développement des énergies renouvelables

Programme life déposé à l'automne 2004

pour la préservation :

- des tourbières,
 - des landes et
 - des chauves-souris
- du plateau de Montselgues**



Programme life accordé à l'automne 2005

465 000 € financés à 50% par l'Union Européenne



Bénéficiaire : * **CREN**



Partenaires + co-financiers :

* **PNR des Monts d'Ardèche**



* **CG07 (politique ENS)**



* **Cévennes vivaraises**

Communauté de communes
des Cévennes Vivaraises

* **Chambre d'Agriculture**



Co-financiers :

* **Région Rhône-Alpes**

Région
Rhône-Alpes

* **DIREN**



* **Agence de l'eau RM&C**



RESEAU DE TOURBIERES

Village de
Montselgues

**Maîtrise d'usage et plan
de gestion des tourbières**

Tourbière de la
Croix d'Inassas

**Restauration et maintien de
corridors entre les tourbières**



Communauté de communes
des Cévennes Viveroises



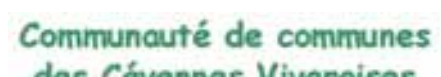
LANDES à genêt purgatif et à bruyères : comparaison de modes de restauration et d'entretien des landes (broyage, brûlage dirigé, pâturage)



CHAUVES-SOURIS



Préservation de gîtes à chauves-souris dans les anciennes mines de Ste Marguerite





Communauté de communes
des Cévennes Viveroises





Communauté de communes
des Cévennes Viveroises





Terre d'Audace



Communauté de communes
des Cévennes Viveroises





Communauté de communes
des Cévennes Viveroises

