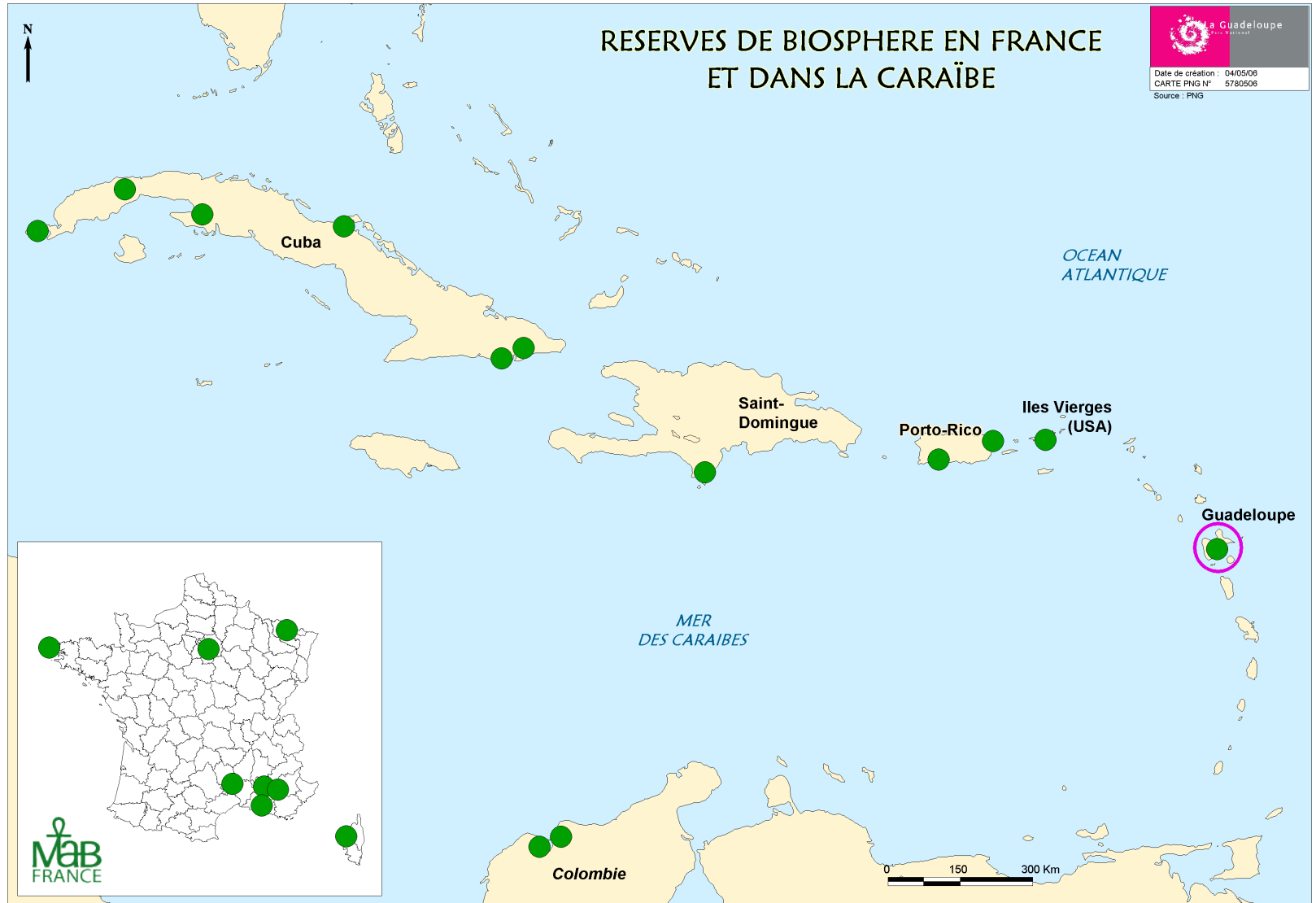
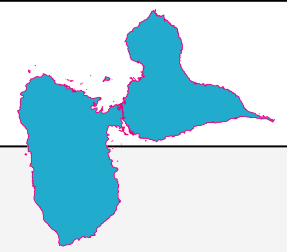


Solidarités écologiques **et charte du Parc**

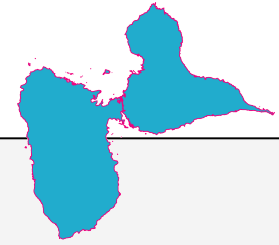
- Les Cévennes
- Les Ecrins
- ✓ La Guadeloupe
- Le Mercantour
- Les Pyrénées
- La Vanoise
- Port-Cros



Parc national de la Guadeloupe

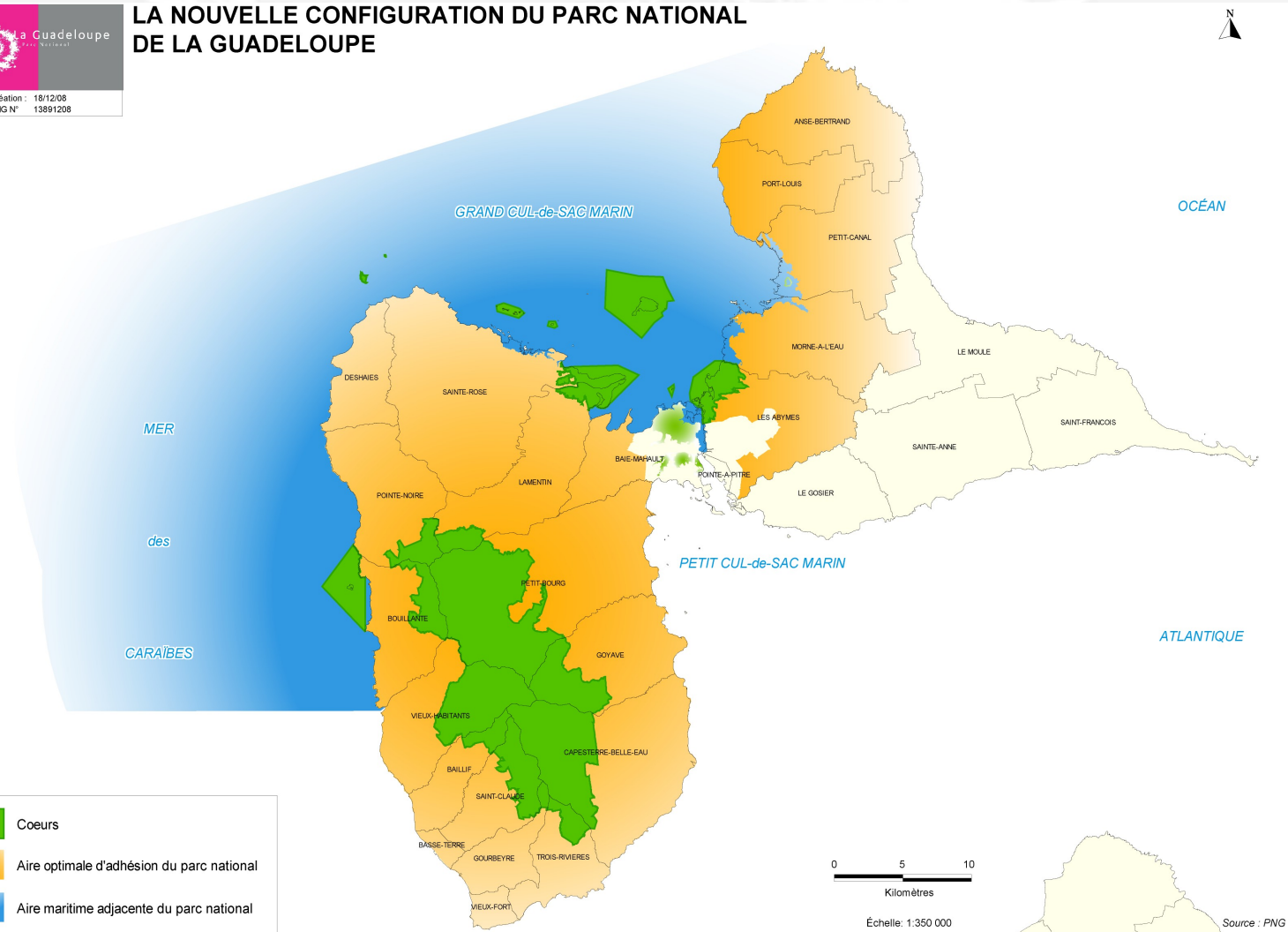


Parc national de la Guadeloupe

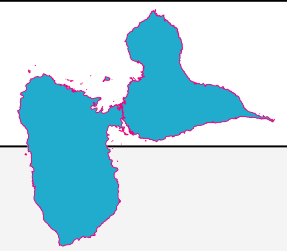


LA NOUVELLE CONFIGURATION DU PARC NATIONAL DE LA GUADELOUPE


Date de création : 18/12/08
CARTE PNG N° 13891208



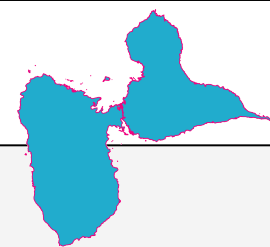
Le Parc national de la Guadeloupe en chiffres :



Création :	Février 1989
Équipe permanente :	75 personnes
Cœurs multipolaires :	22.000 Ha
Aire Optimale d'Adhésion :	112.000 Ha
Aire Maritime Adjacente :	131.000 Ha
Altitudes du Parc :	-1000 m de fond +1467 m Soufrière
Flore :	300 espèces arbres 100 espèces orchidées
Faune :	11 espèces chauve-souris Pic noir endémique de Guadeloupe (sédentaire)
Sentiers :	150 km entretenus
NB visiteurs :	- 1.000.000



Parc national de la Guadeloupe



Milieux




La Guadeloupe constitue à elle seule, un microcosme du monde tropical, qui offre une grande diversité de milieux naturels.

Le Parc national est concerné par trois d'entre eux :

La forêt tropicale
3-4-5

la forêt sèche du littoral
1-2

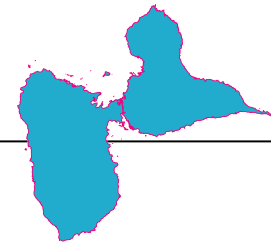
la mangrove



connaître et protéger l'environnement

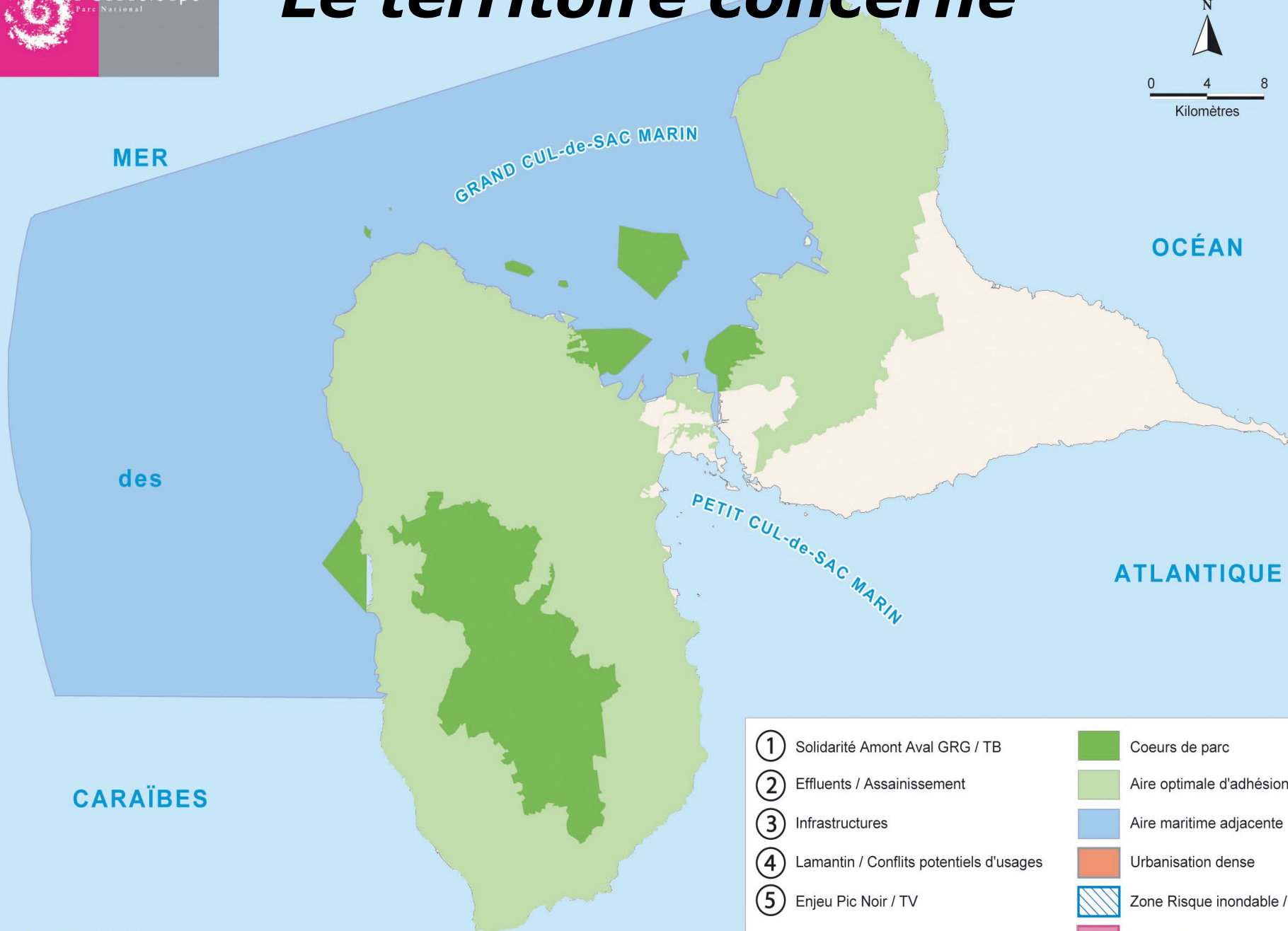
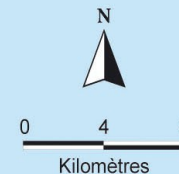


Enjeux des solidarités écologiques



- ***Les solidarités écologiques dans et autour de l'espace Parc sous-tendent le zonage validé par le décret du 3 juin 2009***
- ***Les réflexions et concertations en vue de la future charte mettent en évidence les enjeux de conservation et de protection de l'environnement***
- ***Parcs ultramarins : option sur l'opposabilité de la charte aux documents locaux de planification et d'aménagement***
- ***Le CA du PNG ayant rejeté cette option, l'objectif pour les prochains mois consistera à intégrer ces résultats au Schéma d'Aménagement Régional et aux Plans Locaux d'Urbanisme communaux***

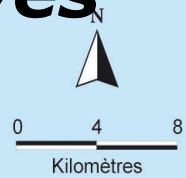
Le territoire concerné









Enjeu 1 : Grande-Rivière à Goyaves

Solidarité Amont-Aval / Trame Bleue

Zones humides du GCSM / Trame Verte



- | | |
|---|---|
| ① Solidarité Amont Aval GRG / TB |  Coeurs de parc |
| ② Effluents / Assainissement |  Aire optimale d'adhésion |
| ③ Infrastructures |  Aire maritime adjacente |
| ④ Lamantin / Conflits potentiels d'usages |  Urbanisation dense |
| ⑤ Enjeu Pic Noir / TV |  Zone Risque inondable / PRN |
| |  Zones boisées |

Les espèces concernées



des
**Le Ouassou :
Amont-Aval de la Rivière**







**Oiseaux migrateurs :
Zones humides du Grand Cul
de Sac Marin**



GRAND CUL-de-SAC MARIN

PETIT CUL-de-SAC MARIN

ATLANTIQUE

- | | | | |
|---|---|---|-----------------------------|
| ① | Solidarité Amont Aval GRG / TB |  | Coeurs de parc |
| ② | Effluents / Assainissement |  | Aire optimale d'adhésion |
| ③ | Infrastructures |  | Aire maritime adjacente |
| ④ | Lamantin / Conflits potentiels d'usages |  | Urbanisation dense |
| ⑤ | Enjeu Pic Noir / TV |  | Zone Risque inondable / PRN |
| | |  | Zones boisées |

Enjeux 1 :

MER

GRAND CUL-de-SAC MARIN

OcéAN

- **Amont : qualité des sols et des eaux superficielles**
- **Aval :**
Mitage des zones humides, pollutions urbaines et agricoles
Risques naturels (bassins versants des cours d'eau)

Objectifs Charte :

des

- **Participer aux Mesures Agro-environnementales**
- **Protection renforcée des captages d'eau**
- **participation aux opérations de (re)boisement**
- **réactiver Contrat de Rivière**

PETIT CUL-de-SAC MARIN

ATLANTIQUE

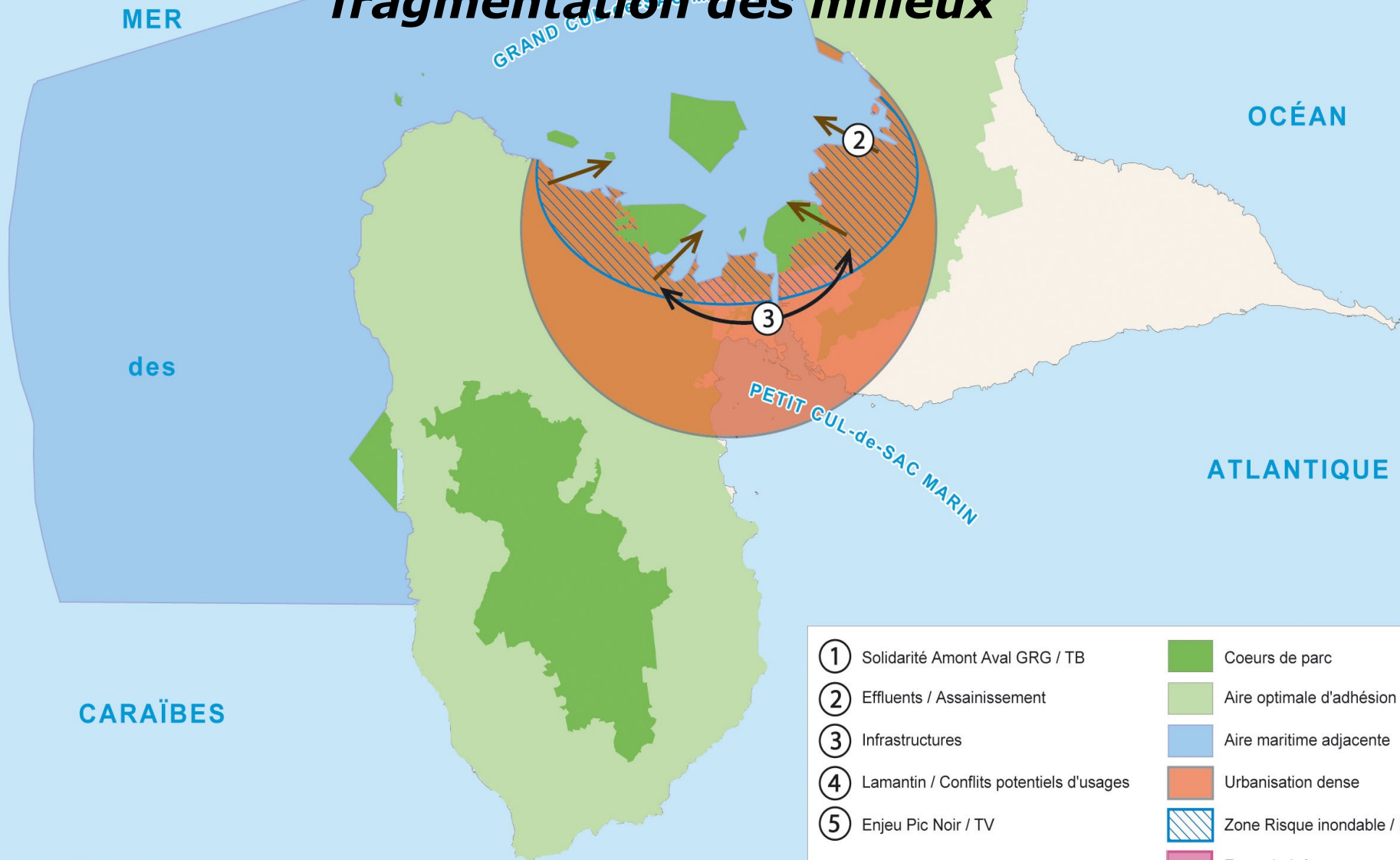
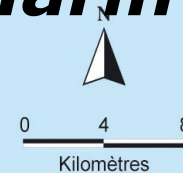
CARAÏBES

①	Solidarité Amont Aval GRG / TB		Coeurs de parc
②	Effluents / Assainissement		Aire optimale d'adhésion
③	Infrastructures		Aire maritime adjacente
④	Lamantin / Conflits potentiels d'usages		Urbanisation dense
⑤	Enjeu Pic Noir / TV		Zone Risque inondable / PRN
			Zones boisées

Enjeu 2 et 3 : Grand Cul de Sac Marin

2 : Assainissement mal maîtrisé

3 : Infrastructures + zones urbaines / fragmentation des milieux



An aerial photograph showing a coastal town and agricultural landscape. The town is densely packed with buildings and is situated along a shoreline. To the left of the town, there are numerous rectangular agricultural plots in various shades of green and brown. A road or railway line runs parallel to the coast. The water body on the right is large and has a greenish-blue hue, with several prominent reddish-brown patches scattered throughout, indicating water pollution or sedimentation. The overall scene suggests a coastal area with significant urban and agricultural activity, and potential environmental challenges.

Enjeu 2 et 3 : Grand Cul de Sac Marin
2 : Assainissement mal maîtrisé
3 : Infrastructures + zones urbaines /
fragmentation des milieux

**Enjeu 2 et 3 : Grand Cul de Sac Marin
Menaces sur les milieux et les espèces
ici la barrière de corail victime de
blanchissement (40% de mortalité en 2004
causes : pollutions humaines + pic de chaleur)**



Enjeux 2 et 3 :

MER

GRAND CUL-de-SAC MARIN

Océan

- **Biodiversité :**
menaces sur l'interface terre-mer (milieux, espèces)
- **Activités humaines :**
Menaces sur l'urbanisation (élévation du niveau des mers)
Raréfaction des ressources halieutiques







des

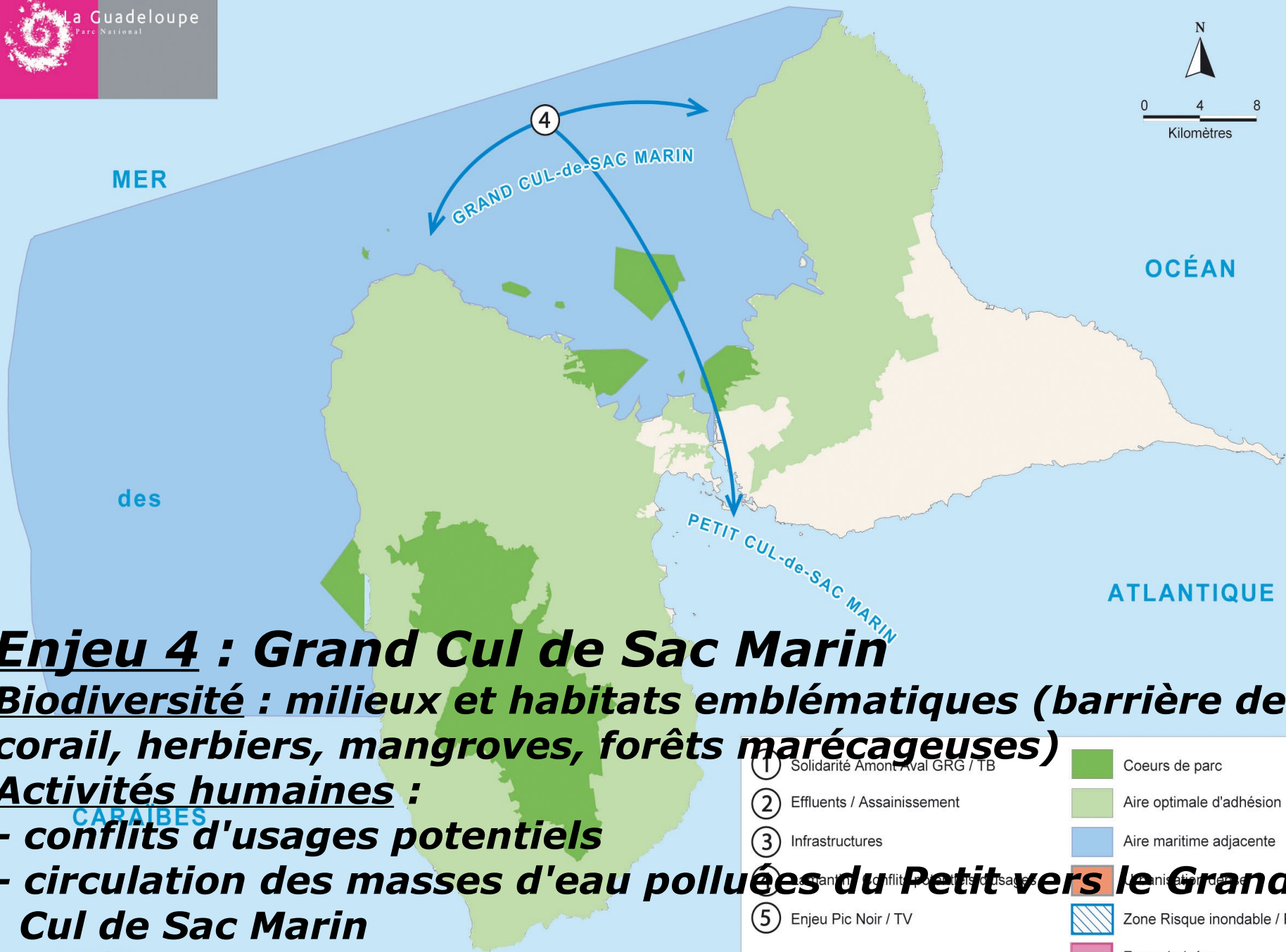
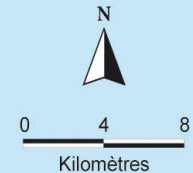
Objectifs Charte :

- **maîtriser les effluents (eaux usées + pluviales) SDAGE**
- **Anticipation dans les préconisations d'aménagement urbain**
- **Mesures de pêche durable**

ATLANTIQUE

CARAÏBES

- | | | | |
|---|---|---|-----------------------------|
| ① | Solidarité Amont Aval GRG / TB |  | Coeurs de parc |
| ② | Effluents / Assainissement |  | Aire optimale d'adhésion |
| ③ | Infrastructures |  | Aire maritime adjacente |
| ④ | Lamantin / Conflits potentiels d'usages |  | Urbanisation dense |
| ⑤ | Enjeu Pic Noir / TV |  | Zone Risque inondable / PRN |
| | |  | Zones boisées |



Enjeu 4 : Grand Cul de Sac Marin
Biodiversité : milieux et habitats emblématiques (barrière de corail, herbiers, mangroves, forêts marécageuses)

Activités humaines :
 - conflits d'usages potentiels

Circulation des masses d'eau polluées du Petit vers le Grand Cul de Sac Marin

- ① Solidarité Amont / Aval GRG / TB
- ② Effluents / Assainissement
- ③ Infrastructures
- ④ Gestion / Conflit / Potentiels d'usages
- ⑤ Enjeu Pic Noir / TV
- Coeurs de parc
- Aire optimale d'adhésion
- Aire maritime adjacente
- Zones à risque de conflit d'usages
- Zone Risque inondable / PRN
- Zones boisées





Enjeu 4 :

MER







restauration et maintien du bon état écologique des habitats et des populations animales (mammifères marins, tortues, poissons, crustacés, oiseaux ...)

Objectifs Charte :

- Réintroduction ^{des} du lamantin (objectif symbolique majeur)
- Mesures de pêche durable
- promouvoir un contrat de baie

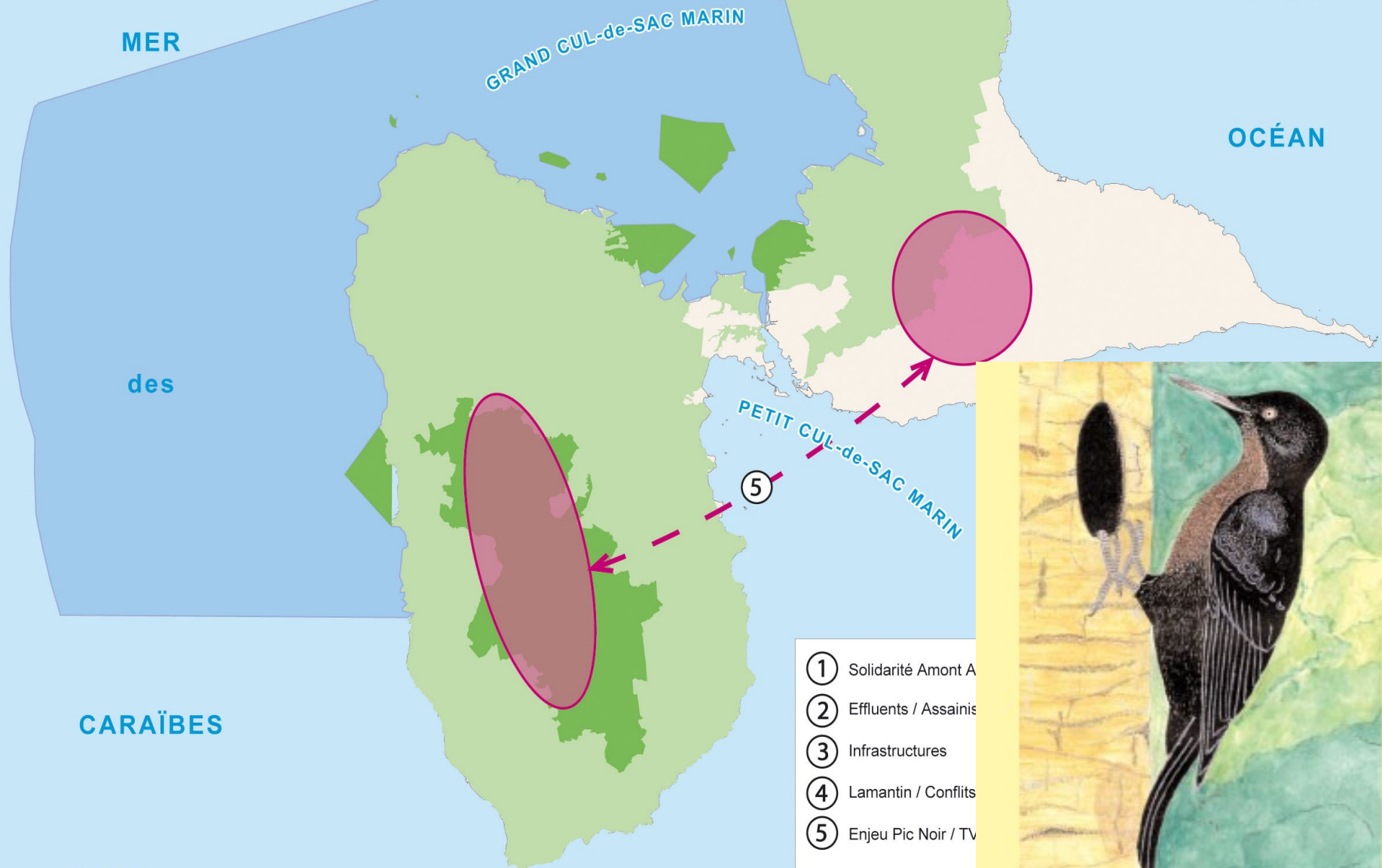
CARAÏBES

ATLANTIQUE

- | | | | |
|---|---|---|-----------------------------|
| ① | Solidarité Amont Aval GRG / TB |  | Coeurs de parc |
| ② | Effluents / Assainissement |  | Aire optimale d'adhésion |
| ③ | Infrastructures |  | Aire maritime adjacente |
| ④ | Lamantin / Conflits potentiels d'usages |  | Urbanisation dense |
| ⑤ | Enjeu Pic Noir / TV |  | Zone Risque inondable / PRN |
| | |  | Zones boisées |

Enjeu 5 : Pic noir (endémique de la Guadeloupe) **Solidarité Basse-Terre Grande-Terre / Trame Verte**

0 4 8
Kilomètres



- ① Solidarité Amont A
- ② Effluents / Assainis
- ③ Infrastructures
- ④ Lamantin / Conflits
- ⑤ Enjeu Pic Noir / TV

Enjeux :







MER

- **restauration et maintien du bon état écologique des habitats (zones boisées)**
- **relations faune/flore (Pic noir)**
- **échanges génétiques entre populations des deux îles**
- **coupures à l'urbanisation**

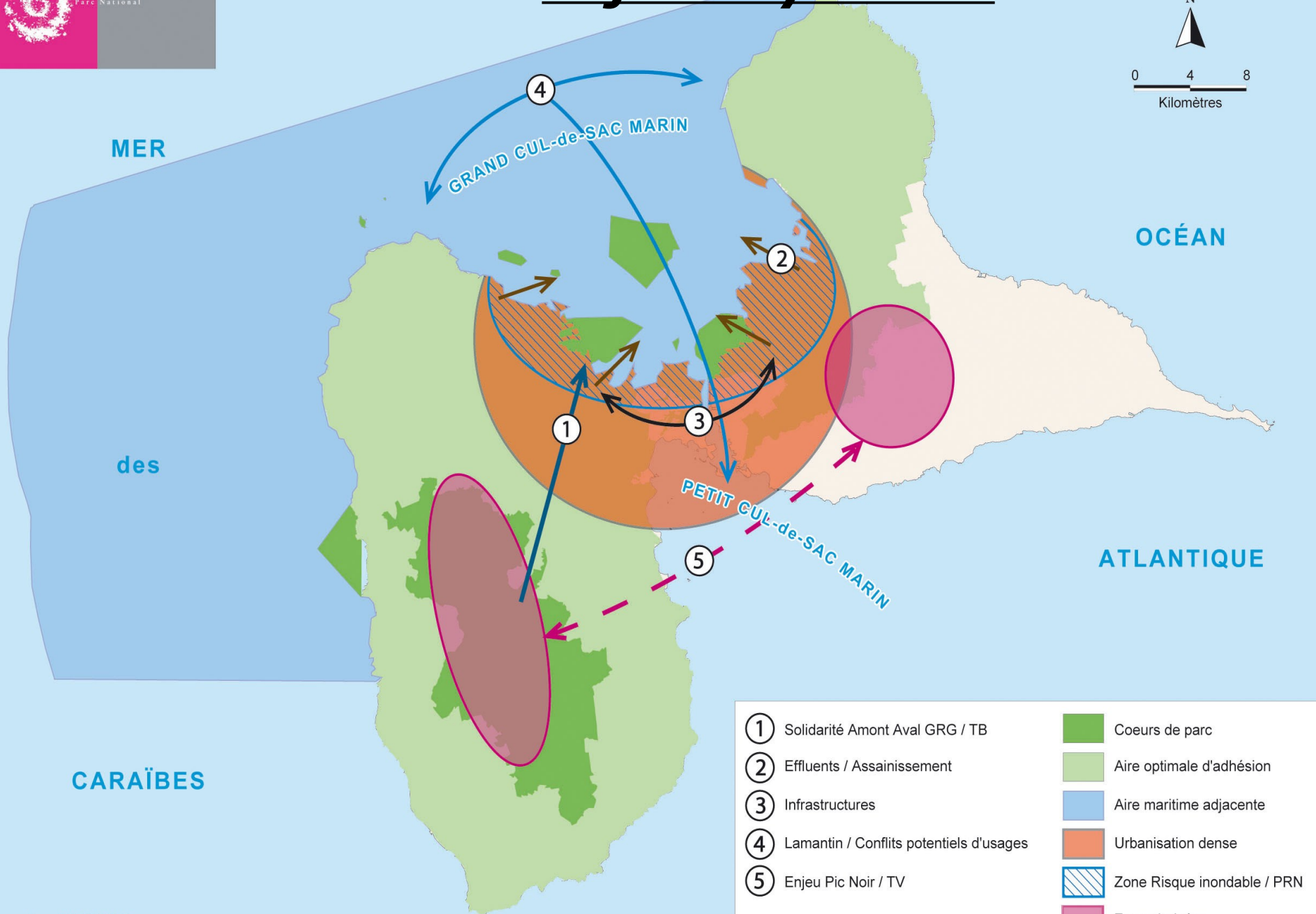
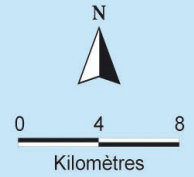
Objectifs Charte :

- **maintien ou restauration d'îlots boisés entre zones urbaines (trames vertes)**
- **implication dans les ORGFH (gestion cynégétique)**

CARAÏBES

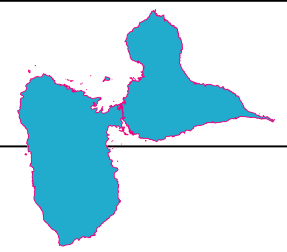
①	Solidarité Amont Aval GRG / TB		Coeurs de parc
②	Effluents / Assainissement		Aire optimale d'adhésion
③	Infrastructures		Aire maritime adjacente
④	Lamantin / Conflits potentiels d'usages		Urbanisation dense
⑤	Enjeu Pic Noir / TV		Zone Risque inondable / PRN
			Zones boisées

Enjeux Synthèse





Conclusion



Une très grande variété de milieux interconnectés, d'usages, de problématiques et d'acteurs

Une configuration unique dans le réseau des parcs nationaux français :

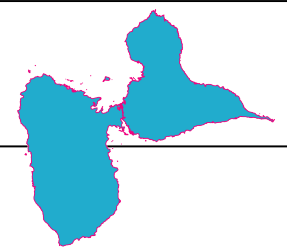
- configuration archipélagique***
- cœurs multipolaires***
- mer / littoral / montagne***

La première charte du parc national devra donc :

traduire dans ses objectifs l'intégration des enjeux du territoire en s'appuyant sur le principe de la «solidarité écologique»

définir une approche intégrée associant l'ensemble des partenaires





Merci de votre attention

- Les Cévennes
- Les Ecrins
- ✓ La Guadeloupe
- Le Mercantour
- Les Pyrénées
- La Vanoise
- Port-Cros

